

Plan directeur de

l'eau

Suivi de la qualité de l'eau 2022

LAC DODDS

TABLE DES MATIÈRES

Introduction	3
Survol du programme	3
Paramètres visés	4
Phosphore (PT)	4
Carbone organique dissous (COD).....	5
Chlorophylle A (Chla).....	6
Transparence de l'eau	6
Coordonnées géographiques des stations ciblées sur le lac Dodds	7
Paramètres visés à chaque station	8
Résultats 2022	8
Transparence de l'eau	8
Suivi Physicochimique	9
Résultats antérieurs	11
Interprétation des données 2022	13
Conclusion	14
Recommandations	14

INTRODUCTION

À la suite de l'adoption du Plan directeur de l'eau, le 5 mai 2020, la Municipalité de Val-des-Monts a débuté, en mai 2021, le suivi de la qualité de l'eau. Pour la première phase de ce programme, laquelle se déroule sur trois années consécutives, 47 lacs ont été ciblés. La sélection des plans d'eau a été effectuée en fonction des forces anthropiques auxquelles ceux-ci sont assujettis. Les plans d'eau les plus susceptibles d'être soumis à des forces anthropiques par exemple, le développement domiciliaire, la présence de chemins et la proximité de terres agricoles, ont été sélectionnés. En avril 2021, ainsi qu'en avril 2022, la Municipalité a fait appel aux associations et aux riverains des plans d'eau visés afin de compter sur la participation de nombreux bénévoles et passionnés intéressés à contribuer au programme. Les bénévoles ont, par la suite, suivi une formation offerte par la Municipalité sur les procédures encadrant la collecte de données.

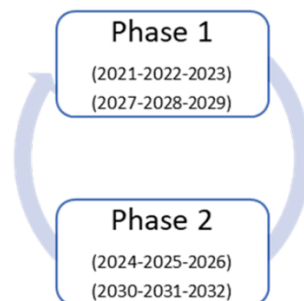
La Municipalité tient à remercier tous les bénévoles ayant participé de près ou de loin à la réalisation de la collecte de données. Leur grande participation a permis d'effectuer et de poursuivre les suivis débutés lors de la dernière saison estivale.

Dans ce rapport, nous présentons les données recueillies dans le cadre du programme pour le lac Dodds. Le lac Dodds fait partie intégrante du bassin versant de la rivière du lièvre. Celui-ci se déverse dans le ruisseau Ryan et par la suite dans la rivière du Lièvre. Le lac Dodds s'alimente principalement par le lac du Ravage, le lac McFee, ainsi qu'un autre tributaire situé au nord.

SURVOL DU PROGRAMME

Le programme a pour but d'obtenir un portrait adéquat de la qualité de l'eau, et ce, sur l'ensemble du territoire montvalois. Nous procédons en deux phases, chaque phase étant composée de 3 saisons d'échantillonnage.

Chaque saison d'échantillonnage comprend 3 relevés, soit aux mois de juin, juillet et août.



Les lacs échantillonnés au cours de la phase 1, si jugés stables, seront seulement assujettis à des relevés de transparence lors de la phase 2.

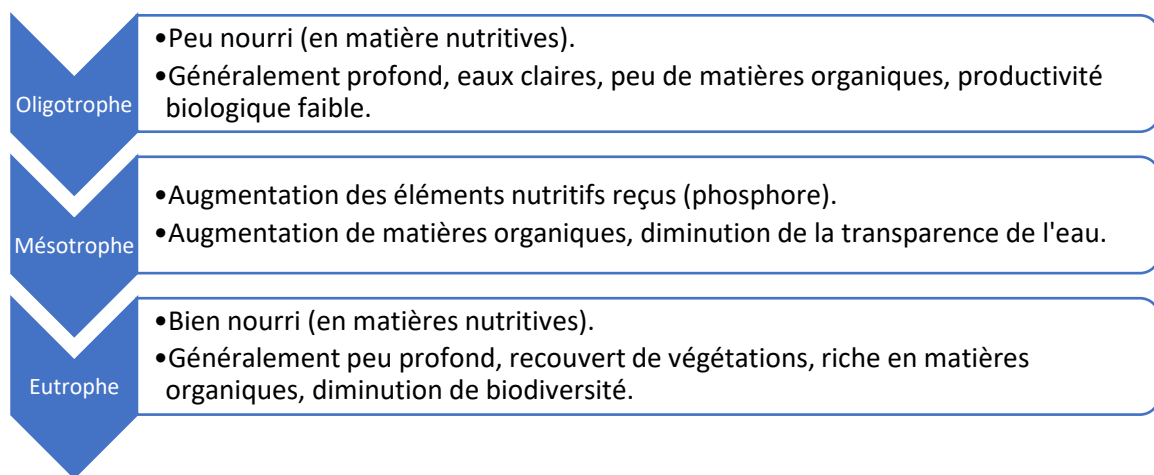
PARAMÈTRES VISÉS

La section qui suit contient les paramètres physicochimiques mesurés lors des suivis effectués en 2021 et en 2022. Les suivis réalisés lors des deux dernières saisons estivales comprennent trois séances d'échantillonnage, et ce, par saison. Chaque séance vise les quatre paramètres décrits suivants. Veuillez noter que des paramètres additionnels seront potentiellement ajoutés lors des suivis futurs.

Phosphore (PT)

Élément nutritif clé, indicateur de la croissance des algues et des plantes aquatiques, le phosphore se trouve généralement en faible concentration dans les lacs et cours d'eau présentant un niveau trophique oligotrophe. Bien que certaines sources de phosphore soient naturelles, une grande partie provient de sources anthropiques, c'est-à-dire, d'activités humaines. Certaines sources communes incluent, entre autres, l'érosion, la déjection animale, les engrais et fertilisants, les rejets d'eaux usées et certains produits domestiques. Une hausse en concentration de phosphore est directement reliée à un processus d'eutrophisation accéléré (eutrophisation anthropique).

L'eutrophisation est un processus naturel de vieillissement des lacs et cours d'eau. Ce processus naturel se déroule normalement sur une période de plusieurs milliers d'années. Cependant, lorsque ce processus est accéléré par de nombreuses activités humaines, celui-ci est raccourci à quelques centaines, voire des dizaines d'années. Lors du vieillissement d'un plan d'eau, la qualité de l'eau se détériore et des changements écosystémiques sont éventuellement perçus. Afin de faciliter l'analyse des plans d'eau, le processus d'eutrophisation est composé de trois niveaux trophiques soit, oligotrophe, mésotrophe et eutrophe.



Le graphique ci-dessous illustre le processus d'eutrophisation naturel ainsi que le processus d'eutrophisation anthropique.

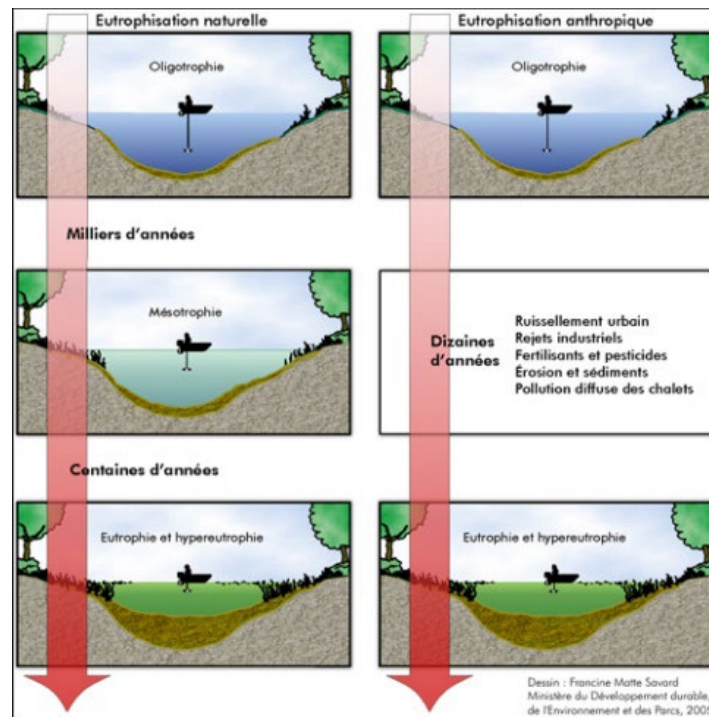


Figure 1- RSVL, 2021

Carbone organique dissous (COD)

La concentration de carbone organique dissous (COD) dans un plan d'eau est un indicateur de la coloration et de la transparence de l'eau. Le COD provient majoritairement de la décomposition des organismes. Une corrélation négative existe entre la concentration de COD et la transparence de l'eau. En d'autres mots, lorsque la concentration de COD augmente, la transparence de l'eau diminue. Ce paramètre est également fortement relié au niveau de phosphore. Généralement, une augmentation de phosphore accélérera la croissance et la propagation des algues et plantes aquatiques. Cette augmentation en biomasse diminuera la transparence et de ce fait, une augmentation de matières organiques en décomposition sera perçue. Cette augmentation sera représentée avec la lecture de COD. Alors qu'une augmentation en COD est perçue, une diminution d'oxygène dissous en profondeur peut être constatée ce qui peut avoir des effets néfastes sur la biodiversité, la résistance et la résilience d'un plan d'eau.

COD = 2,4 mg/L



COD = 4,5 mg/L



Figure 2 - CRE Laurentides, 2016

Chlorophylle A (Chla)

La chlorophylle A est un indicateur de productivité. La concentration de celle-ci illustre l'abondance (biomasse) des algues et des matériaux microscopiques en suspension dans un lac. Une abondance trop élevée en chlorophylle A pourrait indiquer un surplus au niveau de l'enrichissement en matières nutritives des plantes, notamment le phosphore.

Transparence de l'eau

La transparence de l'eau est un indicateur de la quantité de matières organiques en suspension. Cette caractéristique est négativement corrélée à l'abondance de chlorophylle A (Chla), de carbone organique dissous (COD) et à la concentration de phosphore. En d'autres mots, lorsque la Chla, le COD et le phosphore augmentent, la transparence de l'eau est diminuée.

LIEN DYNAMIQUE ENTRE LES PARAMÈTRES ANALYSÉS



Figure 3 - Lien dynamique entre les paramètres analysés, CRE Laurentides, 2009

COORDONNÉES GÉOGRAPHIQUES DES STATIONS CIBLÉES SUR LE LAC DODDS

Coordonnées géographiques approximatives de la Fosse DO1 :

Latitude : 45°43'08.14"N

Longitude : 75°36'28.20"O

Coordonnées géographiques approximatives de la Fosse DO2 :

Latitude : 45°42'42.88"N

Longitude : 75°36'38.99"O

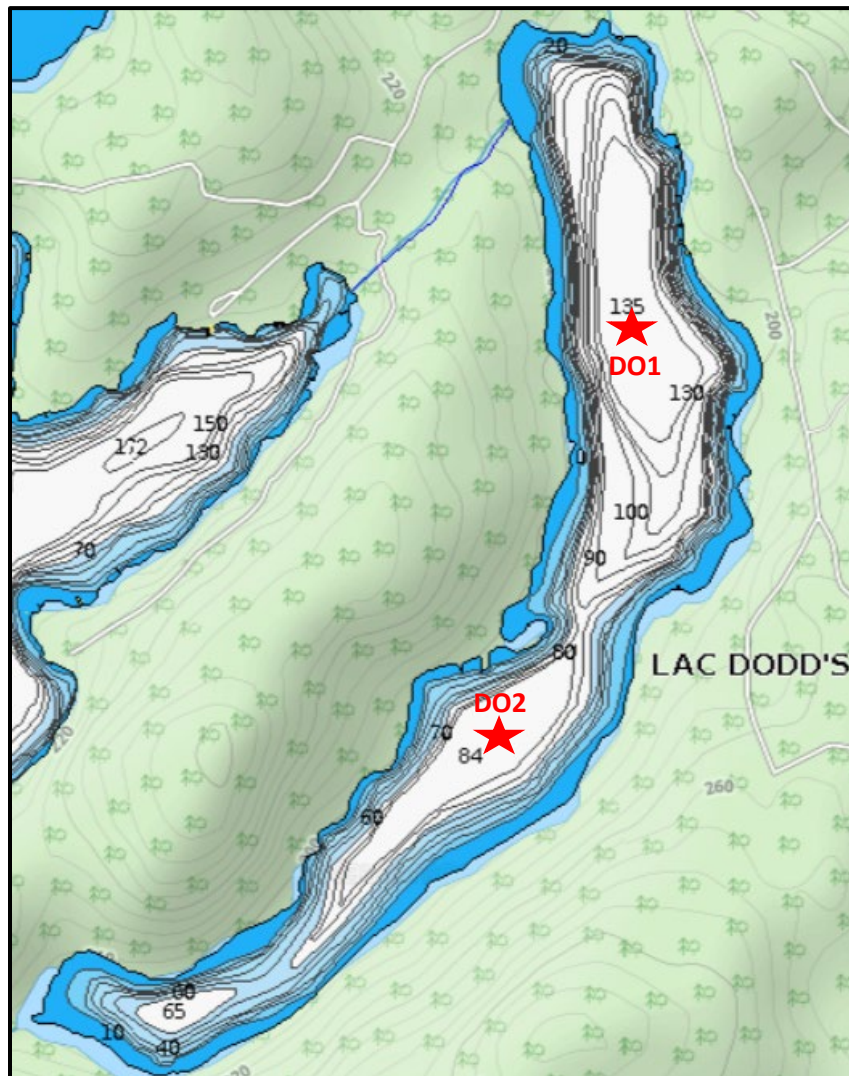


Figure 4 – Carte bathymétrique du lac Dodds (Navionics, 2021)

PARAMÈTRES VISÉS À CHAQUE STATION

DOI: Phosphore total + Chlorophylle A + Carbone organique dissous + Transparence de l'eau

DO2: Transparence de l'eau

RÉSULTATS 2022

Transparence de l'eau

DATE	PROFONDEUR DOI (MÈTRES)	PROFONDEUR DO2 (MÈTRES)
2022-06-08	6.42	7.2
2022-07-06	7.12	6.7
2022-08-05	7	7
Moyenne estivale	6.8	7.0

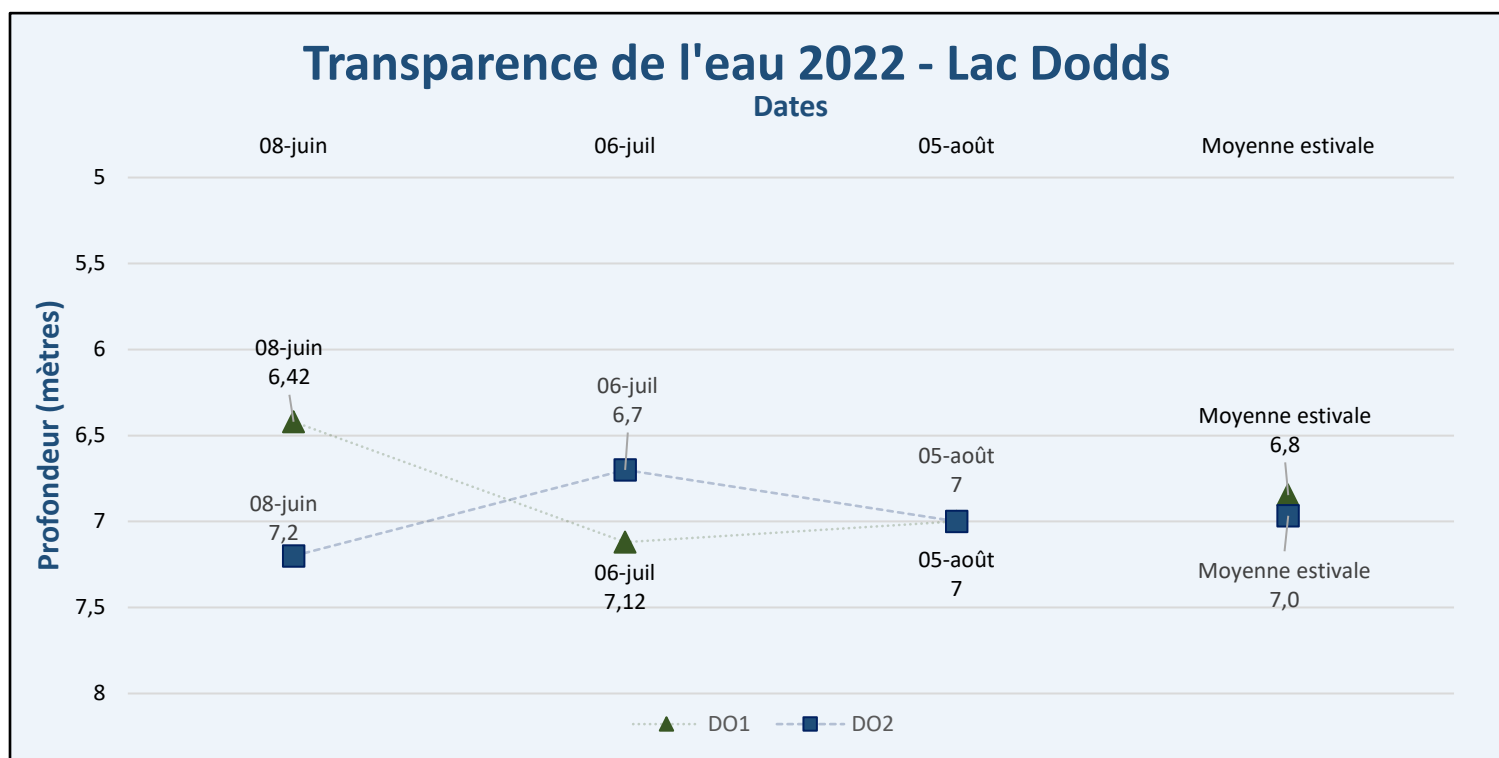


Figure 5 – Résultats transparence de l'eau 2022 - Lac Dodds

Suivi Physicochimique

STATION 1 – DO1

DATE	PHOSPHORE TOTAL (MICROG/L)	CHLOROPHYLLE A (MIGROG/L)	CARBONE ORGANIQUE DISSOUS (MG/L)
2022-06-08	14	2.01	4.2
2022-07-06	4.4	1.11	3
2022-08-05	2	0.75	3.5
Moyenne estivale	6.8	1.3	3.6

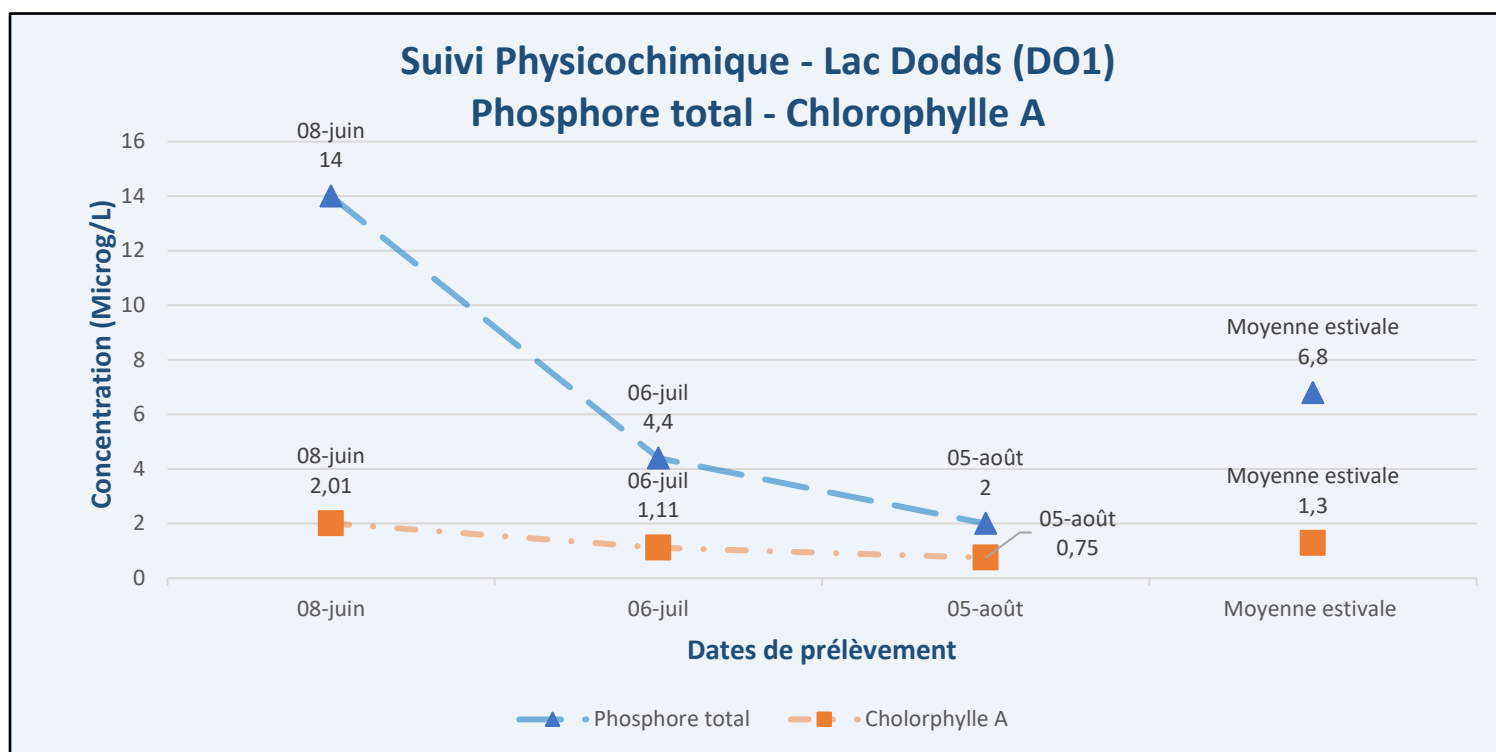


Figure 6 - Résultats – Suivi physicochimique 2022 (PT, Chla) – Lac Dodds (DO1)

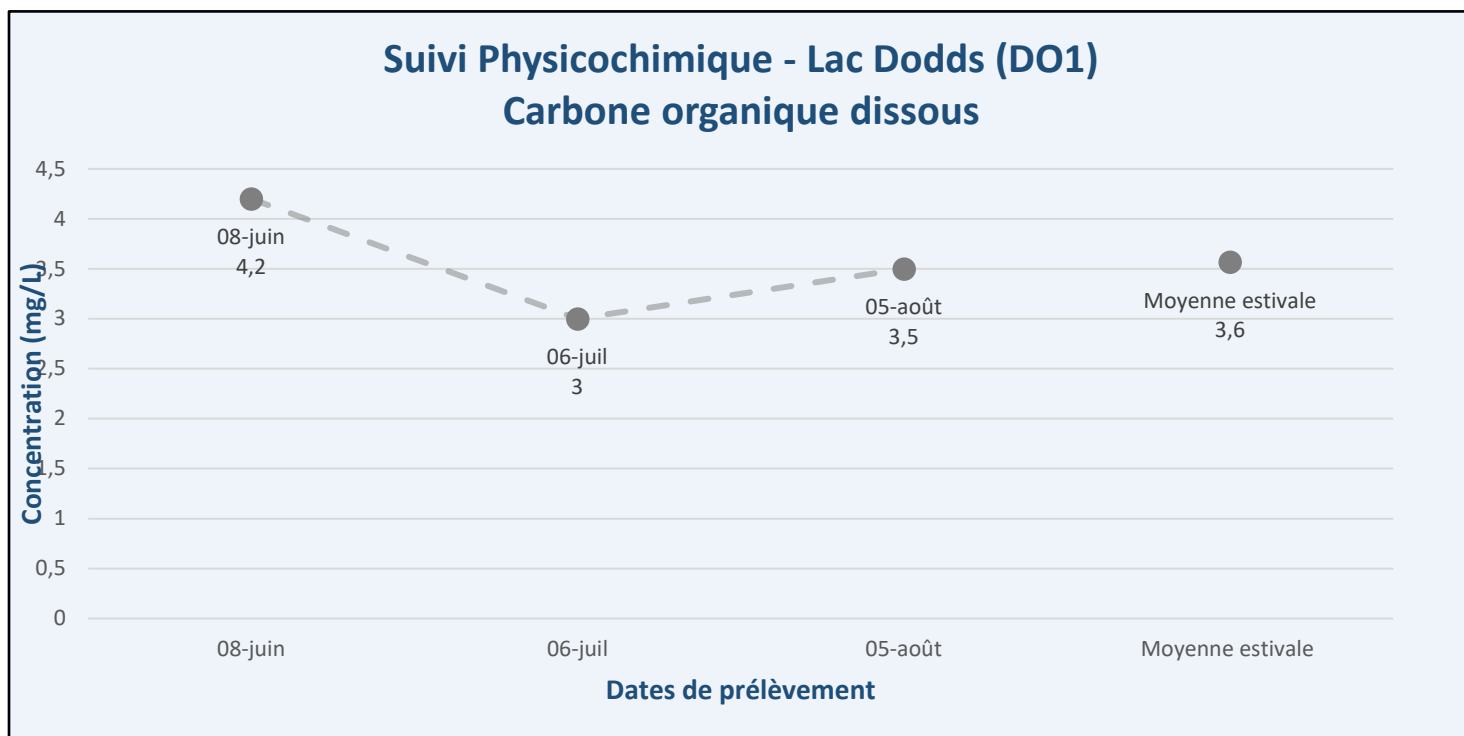


Figure 7 - Résultats - Suivi physicochimique 2022 (COD) - Lac Dodds (DO1)

RÉSULTATS ANTÉRIEURS

ANNÉES	TRANSPARENCE DE L'EAU (MÈTRES)	PHOSPHORE TOTAL (MICROG/L)	CHLOROPHYLLE A (MICROG/L)	CARBONE ORGANIQUE DISSOUS (MG/L)
2016	6.85			
2019	6.8			
2020	6.9			
2021	6.7	2.0	2.0	3.4
2022	6.9	6.8	1.3	3.6
Moyenne	6.8	4.4	1.7	3.5

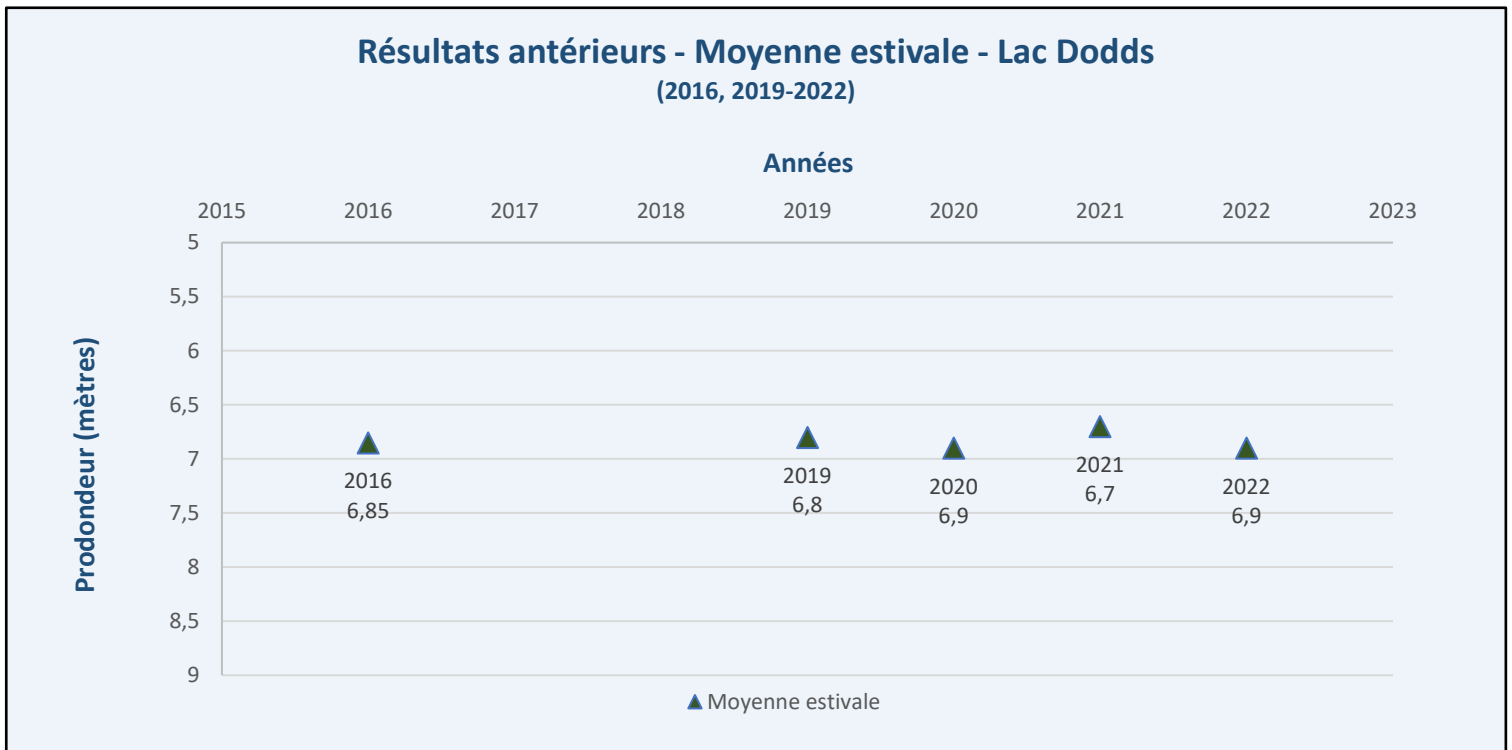


Figure 8 – Résultats antérieurs – Transparence de l'eau - Lac Dodds

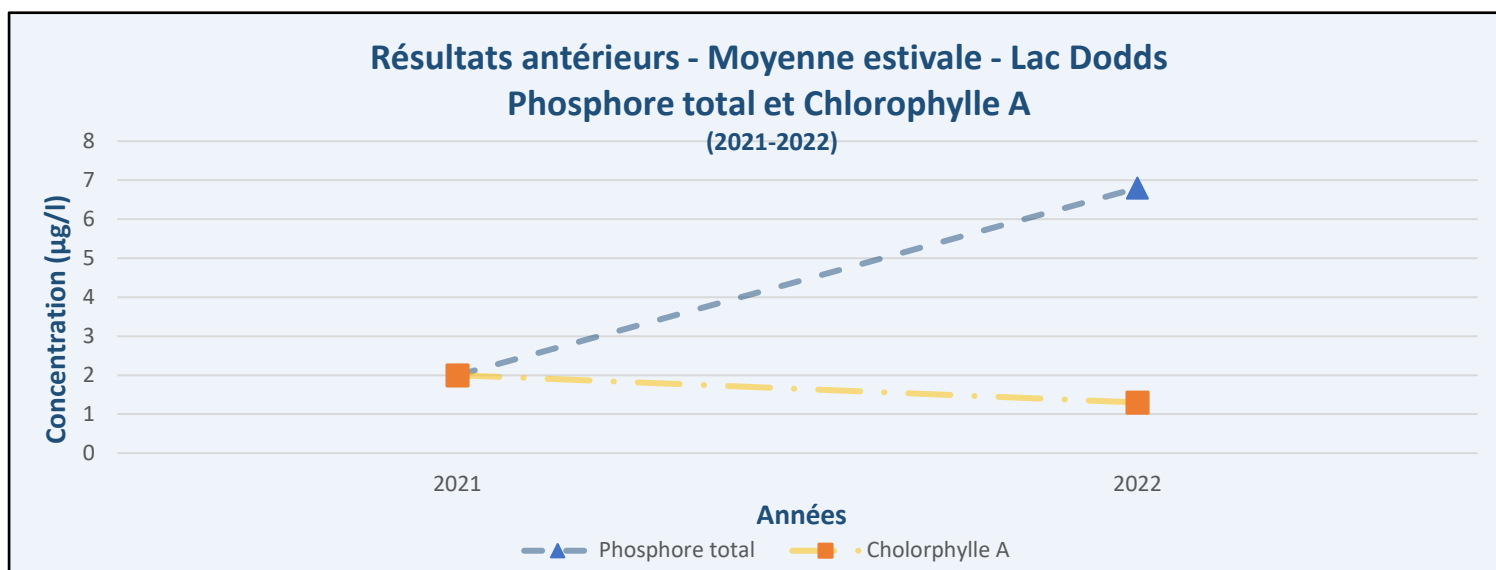


Figure 9 - Résultats antérieurs – Phosphore total – Chlorophylle A – Lac Dodds (DO1)

À la suite de l'analyse des données antérieures, la conclusion globale visant à établir l'état trophique du plan d'eau demeure inchangée. Il est important de noter que les valeurs antérieures collectées à l'extérieur du programme représentent seulement la situation dans le cours d'eau au moment précis où l'étude est effectuée, ce qui invalide toute comparaison ou évolution à proprement dite. Une analyse continue et consistante permettra d'obtenir une conclusion plus adéquate.

INTERPRÉTATION DES DONNÉES 2022

CLASSES DES NIVEAUX TROPHIQUES DES LACS AVEC LES VALEURS CORRESPONDANTES DE PHOSPHORE TOTAL, DE CHLOROPHYLLE A ET DE TRANSPARENCE DE L'EAU

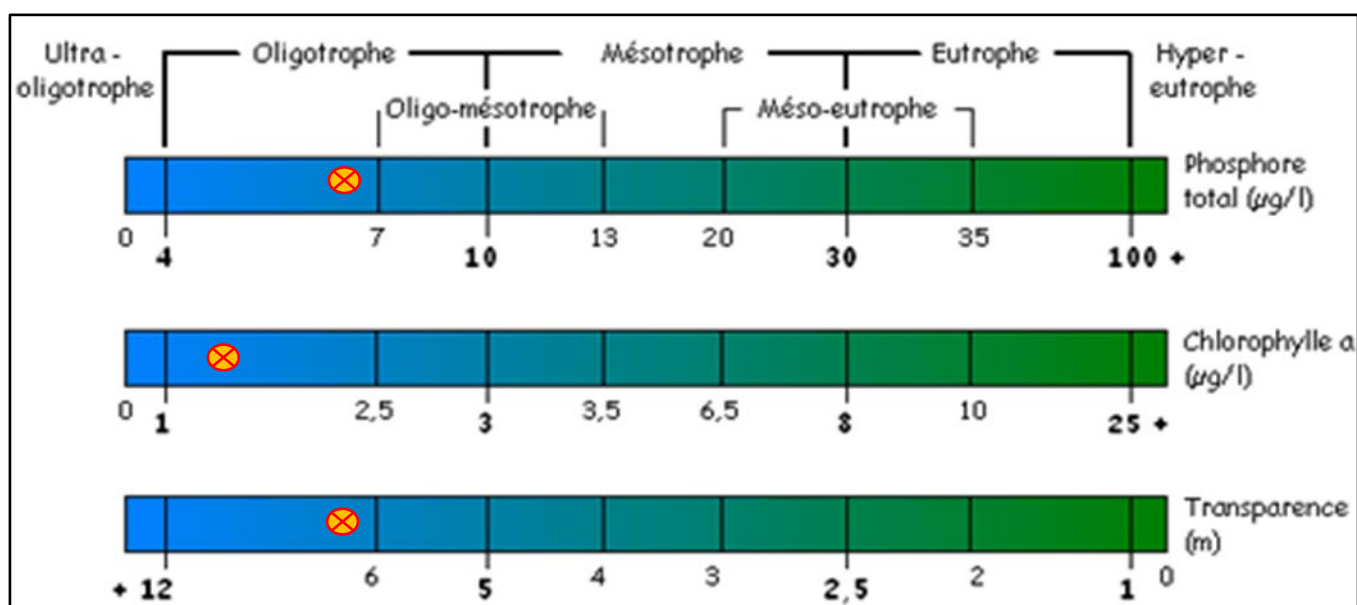
CLASSE	PHOSPHORE TOTAL ($\mu\text{g/l}$)	CHLOROPHYLLE A ($\mu\text{g/l}$)	TRANSPARENCE (MÈTRE)
Ultra-oligotrophe	<4	<1	>12
Oligotrophe	4 à 10	1 à 3	12 à 5
Oligo-mésotrophe	7 à 13	2,5 à 3,5	6 à 4
Mésotrophe	10 à 30	3 à 8	5 à 2,5
Méso-eutrophe	20 à 35	6,5 à 10	3 à 2
Eutrophe	30 à 100	8 à 25	2,5 à 1
Hyper-eutrophe	>100	>25	<1

CLASSEMENTS DE LA CONCENTRATION EN CARBONE ORGANIQUE DISSOUS ET SON INCIDENCE SUR LA TRANSPARENCE DE L'EAU

CARBONE ORGANIQUE DISSOUS (MG/L)	COULEUR	INCIDENCE SUR LA TRANSPARENCE
< 3	Peu coloré	Très faible incidence
$\geq 3 < 4$	Légèrement coloré	Faible incidence
$\geq 4 < 6$	Coloré	Incidence
≥ 6	Très coloré	Forte incidence

DO1

STATION 1 – LAC DODDS (DO1)



CONCLUSION

Le lac Dodds compte 2 stations de surveillance donc une seule est assujettie au suivi physicochimique. La première station soit la DO1, présente une transparence moyenne estivale de 6,8 mètres. Cette transparence caractérise une eau bien claire et situe l'état trophique du lac dans la zone Oligotrophe. La concentration moyenne de chlorophylle A est de 1,3 µg/l, ce qui relève une eau dont la biomasse d'algues et plantes microscopiques en suspension est peu élevée. Ce paramètre situe également le lac dans la zone trophique Oligotrophe. Dernièrement, la concentration moyenne de phosphore total mesuré est de 6,8 µg/l, ce qui indique que l'eau est faiblement enrichie en éléments nutritifs. Cette variable indique que le plan d'eau se trouve à l'état trophique Oligotrophe.

Les variables physicochimiques de la station DO1 indiquent que l'état trophique du lac se situe vraisemblablement dans la zone trophique **Oligotrophe**.

La deuxième station du lac Dodds, soit la DO2, était seulement assujettie à une lecture de transparence et ce, sur la même fréquence que les suivis physicochimiques. La transparence moyenne estivale de cette station était très similaire à la station DO1, soit de 7,0 mètres. Cette transparence maintient un statut trophique d'**Oligotrophe** pour le lac Dodds.

En comparaison avec les résultats obtenus lors de la saison dernière, la concentration en phosphore semble avoir augmentée légèrement. L'état trophique conclu reste à un stade juvénile du processus d'eutrophication. Une troisième saison d'échantillonnage nous permettra de mieux statuer sur ce paramètre. D'un autre côté, la transparence de l'eau, le carbone organique dissous, ainsi que la chlorophylle A sont tous restés relativement stables. Malgré le peu de variation en termes de concentration pour le lac Dodds, certaines rectifications au niveau des analyses en laboratoire pour le paramètre de la chlorophylle A ont été effectuées. Nous obtenons maintenant des résultats plus adéquats et précis. Nous sommes donc, beaucoup plus confiants avec les données recueillies cette saison.

Il est important de noter que des données et suivis additionnels seront nécessaires afin d'établir, plus précisément, l'état trophique du plan d'eau. Des données supplémentaires auront pour but de réduire la marge d'erreur des données présentées dans ce rapport.

RECOMMANDATIONS

Dans l'optique d'assurer une protection environnementale adéquate et de favoriser une bonne qualité de l'eau, il est recommandé d'adopter de bonnes pratiques environnementales. L'application de bonnes pratiques peut facilement prévenir les apports en matières nutritives, tels que le phosphore, ainsi que de prévenir l'ajout de matières nocives au milieu écologique.

Certaines bonnes pratiques incluent notamment :

1. Réduire les risques de contamination aux espèces aquatiques envahissantes en lavant ses embarcations nautiques.
2. Entretenir et faire l'inspection régulière de son installation septique.
3. Respecter l'intégrité de la bande riveraine.
4. Bonifier votre bande riveraine en faisant l'ajout de végétaux indigènes (permis requis).

À première vue, le lac Dodds semble se situer dans la zone trophique Oligotrophe, se situant donc au tout début du processus d'eutrophisation. Il est recommandé de poursuivre l'application des bonnes pratiques, et ce, afin de prévenir un vieillissement accéléré. Une conclusion plus précise pourra être partagée une fois la troisième saison d'échantillonnage complétée.

Il est également important de noter qu'un encadrement réglementaire vise particulièrement les bandes riveraines et le littoral. Nous vous invitons à consulter le règlement de zonage portant le numéro 436-99 disponible sur le site Internet de la Municipalité de Val-des-Monts, afin de vous assurer de la conformité de votre bande riveraine.

POINT RÉGLEMENTAIRE CLÉ EN CE QUI CONCERNE LA BANDE RIVERAINE

- a. Veuillez noter que l'utilisation ou l'aménagement d'un maximum de 5 mètres de large sur la rive, est permis par terrain. Aucune modification du couvert végétal n'est permise dans la rive, autre que l'aménagement de cet accès.
- b. Tous les travaux, activités, ouvrages ou constructions ayant pour effet de déposer ou d'extraire des matériaux, peu importe la nature ou le procédé, sont interdits sur la rive, le littoral et la plaine inondable.
- c. Aucune tonte de gazon n'est permise dans la rive, autre que dans l'accès de 5 mètres au plan d'eau.
- d. Aucune coupe d'arbres n'est permise dans la rive sans autorisation.
- e. Il est interdit d'utiliser de la machinerie lourde lors de l'aménagement de l'accès de 5 mètres de large au plan d'eau. Le sol doit être nivelé à la main seulement et l'ajout d'un maximum de 10 centimètres de pierres ou de roches naturelles est permis, tandis que le sable et le gravier ne sont pas permis.